PRZEKRÓJ POPRZECZNY
w km 0+110 (droga gminna wewnętrzna)

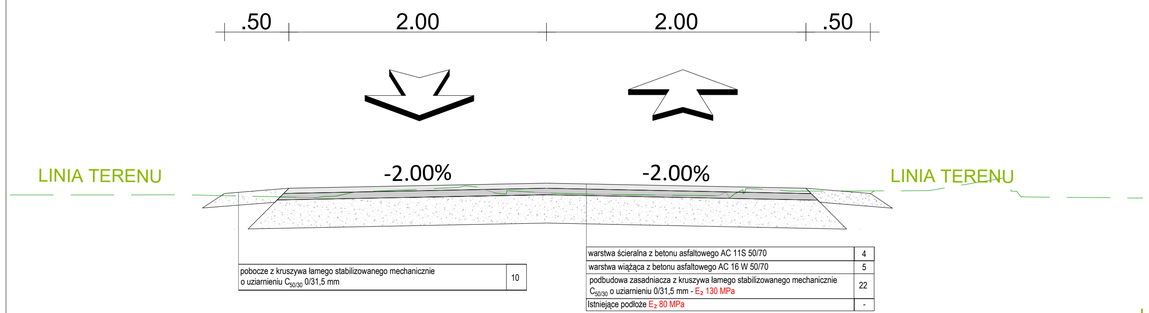

warstwa ścieralna z betonu asfaltowego AC 11S 50/70	4
warstwa wiążąca z betonu asfaltowego AC 16 W 50/70	5
podbudowa zasadniacza z kruszywa łamego stabilizowanego mechanicznie $C_{50/30}$ o uziarnieniu 0/31,5 mm - E_2 130 MPa	22
Istniejące podłoże E_2 80 MPa	-

pobocze z kruszywa łamego stabilizowanego mechanicznie o uziarnieniu $C_{50/30}$ 0/31,5 mm	10

PRZEKRÓJ POPRZECZNY
w km 0+060

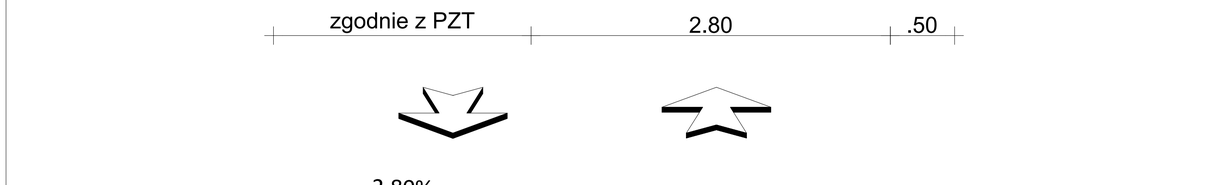

warstwa ścieralna z betonu asfaltowego AC 11S 50/70	4
warstwa wiążąca z betonu asfaltowego AC 16 W 50/70	5
podbudowa zasadniacza z kruszywa łamego stabilizowanego mechanicznie $C_{50/30}$ o uziarnieniu 0/31,5 mm - E_2 130 MPa	22
Istniejące podłoże E_2 80 MPa	-

pobocze z kruszywa łamego stabilizowanego mechanicznie o uziarnieniu $C_{50/30}$ 0/31,5 mm	10

PRZEKRÓJ POPRZECZNY
w km 0+040 (droga gminna Nr 320343W)

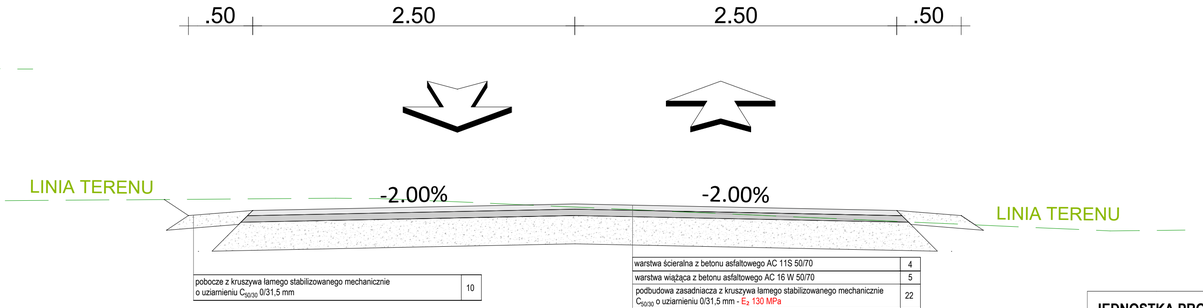

warstwa ścieralna z betonu asfaltowego AC 11S 50/70	4
warstwa wiążąca z betonu asfaltowego AC 16 W 50/70	5
podbudowa zasadniacza z kruszywa łamego stabilizowanego mechanicznie $C_{50/30}$ o uziarnieniu 0/31,5 mm - E_2 130 MPa	22
Istniejące podłoże E_2 80 MPa	-

pobocze z kruszywa łamego stabilizowanego mechanicznie o uziarnieniu $C_{50/30}$ 0/31,5 mm	10

JEDNOSTKA PROJEKTOWA

STM Inżynieria Tomasz Stolarczyk
Zdziwój Nowy 24
06-330 Chorzele

MATERIAŁY DO ZGŁOSZENIA ROBÓT NIEWYMAGAJĄCYCH POZWOLENIA NA BUDOWĘ

Nazwa projektu:	Przebudowa drogi gminnej Nr 320343W oraz drogi gminnej (wewnętrznej) w msc. Ulatowo Pogorzel, gmina Jednorożec
Inwestor:	**Wójt Gminy Jednorożec** ul. Odrodzenia 14, 06-323 Jednorożec
Adres inwestycji:	działki nr 179, 201, 173 obręb 0016 Ulatowo Pogorzel, jednostka ewidencyjna 142204_2 Jednorożec
Nazwa rysunku:	**PRZEKROJE KONSTRUKCYJNE**

Projektant	Podpis
mgr inż. Tomasz Stolarczyk uprawnienia budowlane Nr MAZ/0008/PWEC/20 do projektowania i kierowania robotami budowlanymi w specjalności inżynieryjnej drogowej bez ograniczeń	

Branża	Faza projektu:	Data:	Skala:	Numer rysunku:
DROGOWA	-	08.06.2026	1 : 25	**Dr-01**